




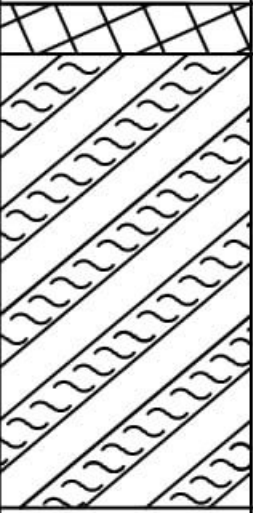





Przedsiębiorstwo Transportowo-Sprzętowe Budownictwa "PYZAK" Anna Pyzak ul. Dąbrowskiego 11 11-100 Lidzbark Warmiński			KARTA OTWORU GEOTECHNICZNEGO Otwór nr 1				Zał. nr 1	
							Wiertnica: wierc. ręczne	
Miejscowość: Broniszewo Gmina: Młynary Powiat: elbląski Województwo: warmińsko-mazurskie			Obiekt: sieć wodociągowa Zlecniodawca: Urząd Miasta i Gminy w Młynarach Wiercenie: Przedsiębiorstwo Transportowo-Sprzętowe Budownictwa "PYZAK" Anna Pyzak			System wiercenia: okrężny		
						Rzędna:		
						Skala 1 : 50		Data wiercenia: 08-03-2020
Wiercenie	Głębokość zwierciadła wody	Profil litologiczny		Przelot	Opis litologiczny	Symbol gruntu	Wilgotność	Stan gruntu
	[m p.p.t.]	[m]		[m]				
1	2	3	4	5	6	7	8	9
		1.0 2.0		0.40	głina pylasta	Gπ	w	pzw
				0.60	głina pylasta zwięzła	Gzπ	mw	tpl
				1.30	głina pylasta	Gπ	m	tpl
				2.00	głina	G	m	pl

<div>Przedsiębiorstwo Transportowo-Sprzętowe Budownictwa "PYZAK" Anna Pyzak ul. Dąbrowskiego 11 11-100 Lidzbark Warmiński</div>				<div>KARTA OTWORU GEOTECHNICZNEGO</div> <div>Otwór nr 2</div>				<div>Zał. nr 2</div> <div>Wiertnica: werc. ręczne</div>	
<div>Miejscowość: Warszewo Gmina: Młynary Powiat: elbląski Województwo: warmińsko-mazurskie</div>				<div>Obiekt: sieć wodociągowa Zlecniodawca: Urząd Miasta i Gminy w Młynarach Wiercenie: Przedsiębiorstwo Transportowo-Sprzętowe Budownictwa "PYZAK" Anna Pyzak</div>				<div>System wiercenia: okrężny</div> <div>Rzędna:</div> <div>Skala 1 : 50 Data wiercenia: 08-03-2020</div>	
Wiercenie	Głębokość zwierciadła wody	Profil litologiczny		Przelot	Opis litologiczny	Symbol gruntu	Wilgotność	Stan gruntu	
	[m p.p.t.]	[m]		[m]					
1	2	3	4	5	6	7	8	9	
		1.0 2.0			Grunt próchniczny	H	s	-	
				0.30	Glina	G	mw	pl	
				0.85	Glina pylasta	Gπ	w	pl	
				2.00					

<div>Przedsiębiorstwo Transportowo-Sprzętowe Budownictwa "PYZAK" Anna Pyzak ul. Dąbrowskiego 11 11-100 Lidzbark Warmiński</div>			<div>KARTA OTWORU GEOTECHNICZNEGO</div> <div>Otwór nr 3</div>				<div>Zał. nr 3</div> <div>Wiertnica: werc. ręczne</div>	
<div>Miejscowość: Nowe Monasterzysko Gmina: Młynary Powiat: elbląski Województwo: warmińsko-mazurskie</div>			<div>Obiekt: sieć wodociągowa Zlecniodawca: Urząd Miasta i Gminy w Młynarach Wiercenie: Przedsiębiorstwo Transportowo-Sprzętowe Budownictwa "PYZAK" Anna Pyzak</div>			<div>System wiercenia: okrężny</div> <div>Rzędna:</div> <div>Skala 1 : 50 Data wiercenia: 08-03-2020</div>		
Wiercenie	Głębokość zwierciadła wody	Profil litologiczny		Przelot	Opis litologiczny	Symbol gruntu	Wilgotność	Stan gruntu
	[m p.p.t.]	[m]		[m]				
1	2	3	4	5	6	7	8	9
<div><div><div></div><div></div></div><div>0.60</div></div>		<div><div>1.0</div><div>2.0</div></div>	<div></div>	0.10	Grunt próchniczny	H	s	-
			<div></div>	0.30	Grunt próchniczny	H	mw	-
			<div></div>		Glina	G	w	pl
			<div></div>	0.90	Glina piaszczysta	Gp	mw	tpl
			<div></div>	1.30	Glina pylasta	Gπ	w	pl
				2.00				

<div>Przedsiębiorstwo Transportowo-Sprzętowe Budownictwa "PYZAK" Anna Pyzak ul. Dąbrowskiego 11 11-100 Lidzbark Warmiński</div>				<div>KARTA OTWORU GEOTECHNICZNEGO</div> <div>Otwór nr 4</div>				<div>Zał. nr 4</div> <div>Wiertnica: wierc. ręczne</div>	
<div>Miejscowość: Błudowo Gmina: Młynary Powiat: elbląski Województwo: warmińsko-mazurskie</div>				<div>Obiekt: sieć wodociągowa Zlecniodawca: Urząd Miasta i Gminy w Młynarach Wiercenie: Przedsiębiorstwo Transportowo-Sprzętowe Budownictwa "PYZAK" Anna Pyzak</div>				<div>System wiercenia: okrężny</div> <div>Rzędna:</div> <div>Skala 1 : 50 Data wiercenia: 08-03-2020</div>	
Wiercenie	Głębokość zwirowadła wody	Profil litologiczny		Przelot	Opis litologiczny	Symbol gruntu	Wilgotność	Stan gruntu	
	[m p.p.t.]	[m]		[m]					
1	2	3	4	5	6	7	8	9	
		1.0 2.0		0.20	Nasyp niebudowlany piaszczysto-próchniczny	NNp-H	s	-	
					Gлина пыlasta	Gπ	mw	mpl	
				2.00					

<div>Przedsiębiorstwo Transportowo-Sprzętowe Budownictwa "PYZAK" Anna Pyzak ul. Dąbrowskiego 11 11-100 Lidzbark Warmiński</div>					<div>KARTA OTWORU GEOTECHNICZNEGO</div> <div>Otwór nr 5</div>					<div>Zał. nr 5</div> <div>Wiertnica: wierc. ręczne</div>	
<div>Miejscowość: Nowe Sadłuki Gmina: Młynary Powiat: elbląski Województwo: warmińsko-mazurskie</div>					<div>Obiekt: sieć wodociągowa Zlecniodawca: Urząd Miasta i Gminy w Młynarach Wiercenie: Przedsiębiorstwo Transportowo-Sprzętowe Budownictwa "PYZAK" Anna Pyzak</div>					System wiercenia: okrężny	
										Rzędna:	
										Skala 1 : 50	Data wiercenia: 08-03-2020
Wiercenie	Głębokość zwiędziadła wody	Profil litologiczny		Przelot	Opis litologiczny	Symbol gruntu	Wilgotność	Stan gruntu			
	[m p.p.t.]	[m]		[m]							
1	2	3	4	5	6	7	8	9			
		1.0 2.0			Grunt próchniczny	H	s	-			
				0.20	Pył piaszczysty	Πp	s	pzw			
				0.80	Pył piaszczysty	Πp	s	tpl			
				2.00							