












MIASTA MŁYNARY

OZNACZENIA





Pokrycie terenu

-  Tereny rolne i tereny odlogowane
-  Tereny niezabudowane z roślinnością zbiorowisk ruderalnych
-  Tereny zabudowy mieszkaniowej jedno- i wielorodzinnej oraz usługowo-produkcyjnej z towarzyszącą zielenią i roślinnością ruderalną i dróg
-  Tereny cmentarzy
-  Tereny z przewagą zbiorowisk hydrogenicznych
-  Ciek
-  Zbiorniki wodne
-  Tereny lasów
-  Tereny zieleni w tym zieleni urządzonej i nieurządzonej
-  Tereny kolejowe
-  Aleje wzdłuż dróg







Naturalne ograniczenia zagospodarowania oraz źródła zagrożeń

-  Tereny o spadkach pow. 20 %
-  Tereny bezpośredniego zagrożenia powodzią
-  Tereny występowania gruntów organicznych
-  Główne źródła hałasu drogowego
-  Teren osuwiska

Inne oznaczenia

-  Granica obszaru opracowania
-  Teren oczyszczalni ścieków
-  Główne kierunki powiązań przyrodniczych
-  Główne kierunki przewietrzania terenu

Wartościowe składniki przyrody i elementy struktury środowiska przyrodniczego

-  52 Pomniki przyrody
-  Obszar Chronionego Krajobrazu rzeki Baudy
-  Korytarz ekologiczny rzeki Baudy
-  Lasy i zwarte zadrzewienia
-  Tereny zieleni w tym zieleni urządzonej i nieurządzonej
-  Aleje wzdłuż dróg

