








# Legenda

-  granice administracyjne gminy Młynary
-  granice administracyjne miasta Młynary




## Kierunki zagospodarowania i użytkowania terenów

-  obszary zwartej zabudowy jednostek osadniczych
-  rozproszona zabudowa mieszkaniowa i zagrodowa
-  tereny usługowe
-  tereny zabudowy produkcyjnej, usługowej, magazynowej i składowej
-  tereny eksploatacji kopalni
-  obszary ogródków działkowych
-  tereny rolniczej przestrzeni produkcyjnej
-  lasy
-  wody powierzchniowe
-  użytki zielone
-  cmentarze
-  składowisko odpadów w rekultywacji

















## Obszary wskazane pod rozwój:

-  zabudowy produkcyjnej, usługowej i produkcyjno - usługowej
-  eksploatacji kopalni
-  obszary rozmieszczenia obiektów handlowych o powierzchni sprzedaży powyżej 2000 m<sup>2</sup>
-  granice obszarów z możliwością rozwoju odnawialnych źródeł energii opartych na energii słonecznej wraz ze strefami ochronnymi
-  projektowane cmentarze komunalne



## Układ komunikacyjny

-  Drogi krajowe
-  Drogi wojewódzkie
-  Drogi powiatowe
-  Drogi gminne
-  Drogi niepubliczne
-  projektowana obwodnica miasta w ciągu drogi wojewódzkiej 509
-  węzeł komunikacyjny Bludowo
-  teren kolejowy







## Środowisko przyrodnicze


-  granice Obszaru Chronionego Krajobrazu Rzeki Baudy
-  granice Obszaru Chronionego Krajobrazu Wysoczyzny Elbląskiej - Wschód
-  granice Słobickiego Obszaru Chronionego Krajobrazu
-  pomnik przyrody
-  Rezerwat Przyrody Lenki
-  Rezerwat Przyrody Pióropusznikowy Jar
-  lasy ochronne
-  korytarze ekologiczne
-  teren górniczy
-  obszar górniczy
-  udokumentowane złoża kopalni
-  obszar, na którym niebezpieczeństwo wystąpienia powodzi jest wysokie - 10%
-  obszar, na którym niebezpieczeństwo wystąpienia powodzi jest średnie - 1%
-  obszar, na którym niebezpieczeństwo wystąpienia powodzi jest niskie - 0,2%
-  osuwiska
-  projektowane zbiorniki retencyjne

## Środowisko kulturowe


-  stanowiska archeologiczne powierzchniowe
-  stanowiska archeologiczne punktowe

## zabytki wpisane do wojewódzkiego rejestru zabytków

-  budynki mieszkalne, gospodarcze i drobne usługi
-  kościół
-  kościół z cmentarzem lub kaplica cmentarna
-  ruiny kościoła z cmentarzem
-  ruina młyna wodnego
-  dwór

-  układ urbanistyczny wpisany do wojewódzkiego rejestru zabytków

## pozostałe zabytki

-  zabytki wpisane do gminnej ewidencji zabytków

## Inne

-  teren zamknięty
-  oczyszczalnia ścieków
-  przepompownię
-  ujęcia wody