

Młynary, dnia 8 czerwca 2015 r.

## ZAPYTANIE OFERTOWE

Na podstawie art. 4 pkt 8 ustawy zamówień publicznych z dnia 29 stycznia 2004r. (Dz. U. z 2013r. Poz. 907 z późn. zm.) Gmina Młynary zaprasza do składania ofert na realizację zadania: **„Wykonanie dokumentacji projektowo-kosztorysowej dla zadania: Budowa tymczasowego parkingu na dz. nr 60, obręb nr 1 w Młynarach”**.

### I. ZAMAWIAJĄCY:

Gmina Młynary, ul. Dworcowa 29, 14-420 Młynary  
Tel. (55) 248-60-82, fax. (55) 248-64-00  
e-mail: sekretariat@mlynary.bip.doc.pl,  
NIP 578-31-09-418 REGON 170748130

### II. OPIS PRZEDMIOTU ZAMÓWIENIA

Przedmiotem zamówienia jest wykonanie dokumentacji projektowo-kosztorysowej (wraz z uzyskaniem pozwolenia na budowę) obejmującej budowę tymczasowego parkingu przy ul. Kościelnej w Młynarach, na podkładzie geodezyjnym dostarczonym przez Inwestora.

Zagospodarowanie terenu obejmuje:

1. wykonanie nawierzchni parkingu w granicach działki nr 60, obręb nr 1, Młynary z kostki granitowej wraz z obrzeżami i krawężnikami kamiennymi (na podsypce cementowo-piaskowej) wraz z uwzględnieniem skomunikowania z ul. Kościelną i ul. Langiewicza (pow. działki nr 60 wynosi 0,1475 ha),
2. uwzględnienie w opracowaniu odwodnienia parkingu,
3. wykonanie nowej nawierzchni chodnika na ul. Kościelnej (przyległej do dz. nr 60) z płytki chodnikowej płukanej wraz z obrzeżami krawężnikami kamiennymi na działce nr 55, obręb nr 1, Młynary (długość chodnika około 90 m),
4. przełożenie (z uzupełnieniem ubytków) nawierzchni brukowej drogi wewnętrznej oznaczonej jako dz. nr 61, obręb nr 1, Młynary (pow. działki 0,0278 ha).


Dokumentacja projektowa będzie obejmować zakres określony w pkt 1-4 stanowiący jedno całościowe opracowanie.

Natomiast w dokumentacji kosztorysowej należy uwzględnić n/w etapy odrębnie:

1. budowa parkingu na pierwszej części dz. nr 60 o powierzchni około 560 m<sup>2</sup>, (wraz z odwodnieniem),
2. budowa parkingu na drugiej części dz. nr 60 o powierzchni około 915 m<sup>2</sup> (wraz z odwodnieniem),
3. wykonanie nowej nawierzchni chodnika przy ul. Kościelnej w Młynarach,
4. przełożenie (z uzupełnieniem ubytków) nawierzchni brukowej drogi wewnętrznej oznaczonej jako dz. nr 61, obręb nr 1, Młynary.

W miejscowym planie zagospodarowania przestrzennego przedmiotowy obszar oznaczony jest jako A.10.U (teren zabudowy usługowej) i znajduje się w strefie ścisłej ochrony konserwatorskiej „A”.

Wykonawca najpierw przedłoży dla Zamawiającego koncepcję programowo-przestrzenną zagospodarowania terenu w terminie 14 dni od daty podpisania umowy, a po jej akceptacji przez Zamawiającego opracuje dokumentację techniczną.





### III. SZCZEGÓŁOWY ZAKRES OFERTY:

a) opracowanie projektu budowlanego zgodnie z Rozporządzeniem Ministra Transportu, Budownictwa i Gospodarki Morskiej z dnia 21 czerwca 2013r. zmieniające rozporządzenie w sprawie szczegółowego zakresu i formy projektu budowlanego (Dz.U. z 2013r. poz. 762) w ilości 5 egzemplarzy + wersja elektroniczna 1 kpl.

b) wykonanie kosztorysów inwestorskich opracowanych według rozporządzenia Ministra Infrastruktury z dnia 18 maja 2004 r. w sprawie określenia metod i podstaw sporządzania kosztorysu inwestorskiego, obliczania planowanych kosztów prac projektowych oraz planowanych kosztów robót budowlanych określonych w programie funkcjonalno - użytkowym (Dz.U. z 2004r. Nr 130, poz. 1389) - 2 kpl. wraz z wersją elektroniczną - 1 kpl.

c) opracowanie specyfikacji technicznych wykonania i odbioru robót. zgodnie z rozporządzeniem Ministra Infrastruktury z dnia 2 września 2004 r. w sprawie szczegółowego zakresu i formy dokumentacji projektowej, specyfikacji technicznych wykonania i odbioru robót budowlanych oraz programu funkcjonalno - użytkowego (Dz. U. z 2013r. poz. 1129) obejmujących tylko rozwiązania zawarte w projektach wykonawczych- 1 kpl. wraz z wersją elektroniczną 1kpl.

d) opracowanie przedmiaru robót dla oferentów na bazie specyfikacji technicznych wykonania i odbioru robót zgodnie z rozporządzeniem Ministra Infrastruktury z dnia 2 września 2004 r. w sprawie szczegółowego zakresu i formy dokumentacji projektowej, specyfikacji technicznych wykonania i odbioru robót budowlanych oraz programu funkcjonalno - użytkowego (Dz. U. z 2013r. poz. 1129) - 2 kpl. wraz z wersją elektroniczną 1kpl

e) Wykonawca najpierw przedłoży dla Zamawiającego koncepcję programowo-przestrzenną zagospodarowania w terminie 14 dni od daty podpisania umowy, a po jej akceptacji przez Zamawiającego opracuje dokumentację techniczną.

f) pozyskanie wszelkich opinii, uzgodnień, oświadczeń i decyzji niezbędnych do uzyskania pozwolenia na budowę,

g) uzyskanie pozwolenia na budowę.

### IV. OPIS WARUNKÓW UDZIAŁU W POSTĘPOWANIU ORAZ OPIS SPOSOBU DOKONYWANIA OCENY SPEŁNIANIA TYCH WARUNKÓW

1. W postępowaniu mogą brać udział *wykonawcy* spełniający następujące postanowienia:

- a) posiadający uprawnienia do wykonywania określonej działalności lub czynności, jeżeli ustawy nakładają obowiązek posiadania takich uprawnień;
- b) posiadający niezbędną wiedzę i doświadczenie oraz dysponujący potencjałem technicznym i osobami zdolnymi do wykonania zamówienia.

2. W celu dokonania oceny spełniania warunków udziału w postępowaniu Zamawiający żąda złożenia oświadczenia *wykonawcy* oraz następujących dokumentów:

- odpis z właściwego rejestru albo zaświadczenie o wpisie do ewidencji działalności gospodarczej, jeżeli odrębne przepisy wymagają wpisu do rejestru lub zgłoszenia do ewidencji działalności gospodarczej z oświadczeniem, iż stan faktyczny i prawny nie zmienił się na dzień składania ofert.

3. Do formularza ofertowego należy dołączyć:

- wypełniony druk „*Informacja na temat wykazu osób wykonujących zamówienie*” (Załącznik nr 2) wraz z uprawnieniami i zaświadczeniami o przynależności do właściwej izby samorządu zawodowego,
- co najmniej 2 opinie stanowiące referencje z wykonanych robót o podobnym charakterze.



## V. OPIS PRZYGOTOWANIA OFERTY

1. Oferta musi obejmować całość zamówienia
2. Każdy Wykonawca przedkłada tylko jedną ofertę.
3. Oferta składana przez Wykonawcę winna być sporządzona na „Formularzu ofertowym” stanowiącym *Załącznik Nr 1* do niniejszego ogłoszenia.
4. „Formularz ofertowy” oraz pozostałe załączniki winny być podpisane przez upoważnioną osobę.
5. Ofertę należy umieścić w kopercie, oznaczyć pieczęcią Wykonawcy lub słownie oraz zapisem: „Wykonanie dokumentacji projektowo-kosztorysowej dla zadania: *Budowa tymczasowego parkingu na dz. nr 60, obręb nr 1 w Młynarach*”.

## VI. TERMIN WYKONANIA ZADANIA:

- a) Wykonawca najpierw przedłoży dla Zamawiającego koncepcję zagospodarowania w terminie 14 dni od daty podpisania umowy, a po jej akceptacji przez Zamawiającego ( w ciągu 14 dni od daty przedłożenia koncepcji) opracuje dokumentację techniczną.
- b) dokumentacja projektowo-kosztorysowa (wraz z kserokopią złożonego wniosku o wydanie pozwolenia na budowę – do 10 sierpnia 2015 roku.
- c) uzyskanie pozwolenia na budowę- do 10 września 2015 roku.

## VII. PŁATNOŚĆ

Wynagrodzenie będzie płatne w następujący sposób;

- a) 70% wynagrodzenia będzie płatne po dokonaniu odbioru końcowego dokumentacji projektowej,
  - b) pozostałe 30% wynagrodzenia po uzyskaniu pozwolenia na budowę lub braku sprzeciwu do zgłoszenia robót związanych z realizacją zadania,
- na konto Wykonawcy wskazane na wystawionej fakturze w terminie do 30 dni od daty jej otrzymania.

## VIII. Wykaz wymaganych dokumentów:

1. Formularz oferty - załącznik nr 1.
2. Formularz- Informacja na temat osób wykonujących zamówienie- załącznik nr 2.
3. Co najmniej 2 referencje z wykonania w ciągu ostatnich trzech lat robót o podobnym charakterze.


## IX. TERMIN ZWIĄZANIA OFERTĄ

Wykonawca jest związany ofertą przez **30 dni** od dnia upływu terminu składania ofert.

## X. Miejsce i termin składania ofert.

1. Oferty należy składać listownie (decyduje data wpływu i godzina) lub osobiście w Urzędzie Miasta i Gminy w Młynarach, ul. Dworcowa 29 (sekretariat) - **do 19 czerwca 2015 roku do godz. 15:30**
2. O wyborze najkorzystniejszej oferty, oferenci zostaną powiadomieni pisemnie.
3. Oferty złożone po terminie nie będą rozpatrywane.
4. Oferent może przed upływem terminu składania ofert zmienić lub wycofać swoją ofertę.
5. W toku badania i oceny ofert Zamawiający może żądać od oferentów wyjaśnień dotyczących treści złożonych ofert.
6. Zapytanie ofertowe zamieszczono na stronie: [www.mlynary.bip.doc.pl](http://www.mlynary.bip.doc.pl).

## XI. Postanowienia ogólne.





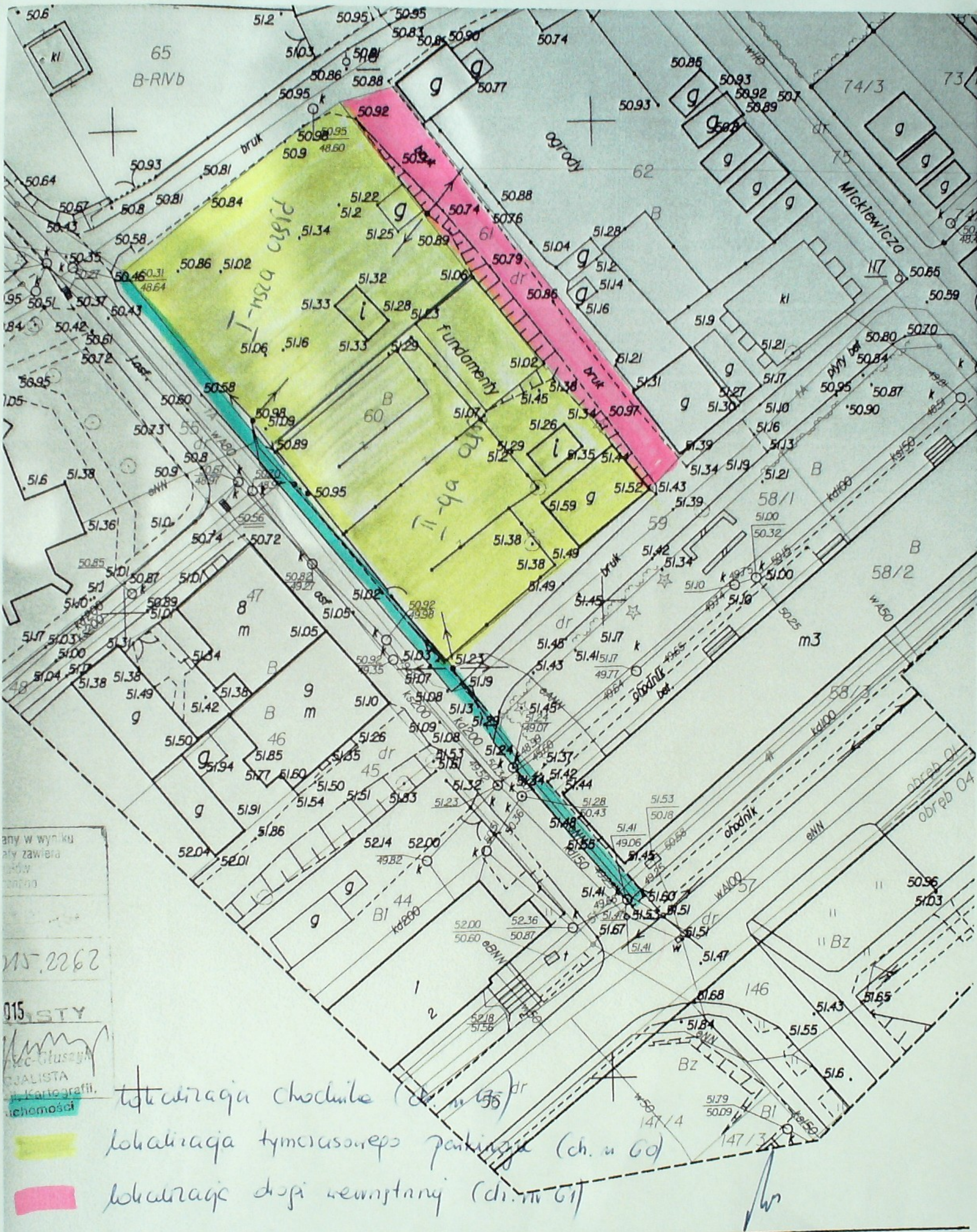
1. Zamawiający zastrzega sobie prawo do unieważnienia niniejszego postępowania bez podania uzasadnienia, a także do pozostawienia postępowania bez wyboru oferty.
2. Zamawiający zastrzega sobie prawo negocjacji warunków objętych odpowiedzią na zapytanie ofertowe poprzez zaproszenie do bezpośredniej rozmowy w siedzibie Zamawiającego.
3. Złożenie ofert nie jest wiążące dla Zamawiającego.
4. Wykonawcy, których oferty nie zostaną wybrane nie mogą zgłaszać żadnych roszczeń względem Urzędu Miasta i Gminy w Młynarach z tytułu otrzymania niniejszego zapytania ofertowego oraz przygotowania i złożenia oferty na to zapytanie.

Załączniki:

- Załącznik Nr 1- Formularz Ofertowy
- Załącznik nr 2- Informacja na temat osób wykonujących zamówienie.

B U R M I S T R Z  
*Misztal*  
mgr Marek Stanisław Misztal





any w wyniku  
 aty zawiera  
 ądów  
 zanieo

15.2262

015

ISTY

ic-Gluszyk  
 JALISTA  
 Kartografii,  
 ichomości

lokalizacja chodnika (ch. u 35) dr

lokalizacja tymczasowego parkingu (ch. u 60)

lokalizacja dopi wewnętrzny (ch. u 61)

MAPA DO CELÓW PROJEKTOWYCH

Skala 1:500

Młynary 01 dz.60,55/63

280406\_4 Gmina Młynary

280406\_4.0001 Młynary

Usługi Geodezyjne I E  
 Andrzej Sekuła  
 14-400 Pastek ul.11 Usta  
 (nazwa lub imię I)

(podpis osoby)  
 Andrzej Sekuła  
 (imię i nazwisko)  
 który oprac.