


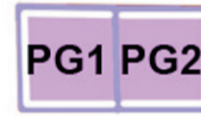


OZNACZENIA ZMIANY STUDIUM 2015r.:

-  Granice zmiany Studium (działka nr 88 we wsi Sąpy , tereny udokumentowanych złóż kruszyw naturalnych)
-  Tereny zainwestowane i rozwojowe
-  Udokumentowane złoża kruszyw naturalnych
-  Granice terenów i obszarów górniczych (PG1 - Zastawno III, PG2 - Zastawno IV)

Ocena oddziaływania na środowisko ustaleń projektu zmiany Studium

ZK2

ustalenia zmiany Studium dotyczące wprowadzenia terenów udokumentowanych złóż kruszywa naturalnego na teren w granicach Obszaru Chronionego Krajobrazu Rzeki Baudy - zagospodarowanie możliwe po uzyskaniu zgody Wojewódzkiego Konserwatora Przyrody na etapie wydawania koncesji na wydobywanie kopalin - skala i zakres negatywnego oddziaływania na środowisko typowe dla tego rodzaju przedsięwzięcia