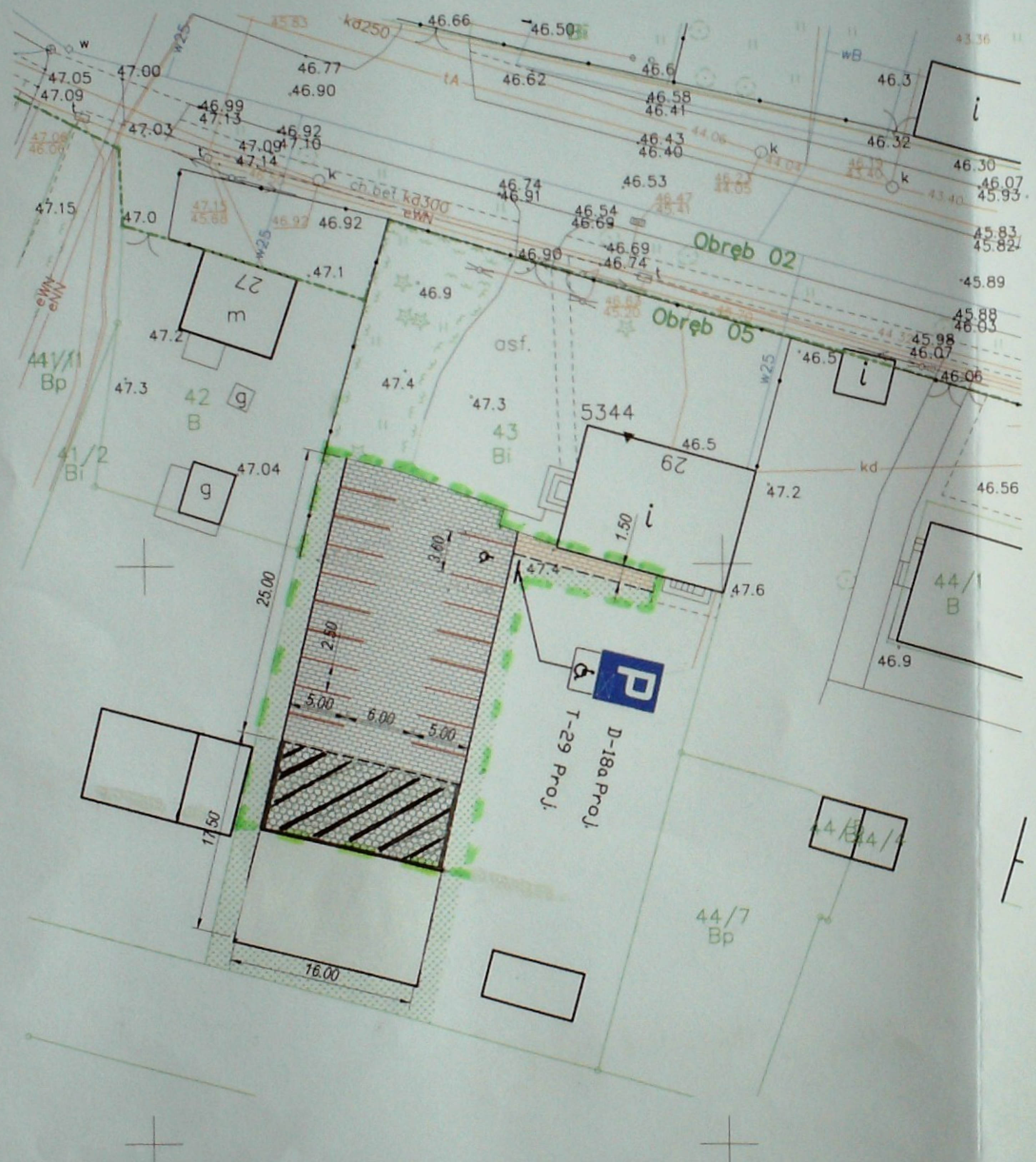










PROJEKT ZAGOSPODAROWANIA TERENU

SKALA 1:500




OZNACZENIA

-  Nawierzchnia z kostki betonowej cegielka, grafit gr 8cm
-  Płyty drogowe pochodzące z rozbiórki
-  Nawierzchnia z kostki betonowej cegielka, szara gr 6 cm
-  Zielen
-  Krawężniki betonowe 15x30cm wystające + 6 cm
-  Krawężniki betonowe 15x30cm wtopione - 1 cm
-  Obrzeża betonowe 8x30cm wtopione - 1 cm
-  Zakres opracowania

OIB

OBSŁUGA INWESTYCJI BUDOWLANYCH
mgr inż. Jacek Hejman
82-300 Elbląg ul. Przybyszewskiego 15

Nazwa opracowania	PROJEKT WYKONAWCZY Ulica Dworcowa - utwardzenie nawierzchni		
Adres obiektu	ul. Dworcowa w Młynarach dz. nr 43 obręb 05		
Inwestor	Gmina Miasto Młynary, Młynary ul. Dworcowa 29	Branża drogi.	
Tytuł opracowania	PROJEKT ZAGOSPODAROWANIA TERENU Ulica Dworcowa - utwardzenie nawierzchni		Data oprac. 07/2016
Opracował	imię i nazwisko	podpis	Skala: 1:500
	mgr inż. Jacek Hejman		Rys nr: 1