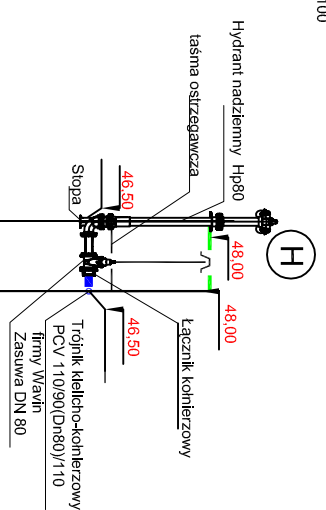
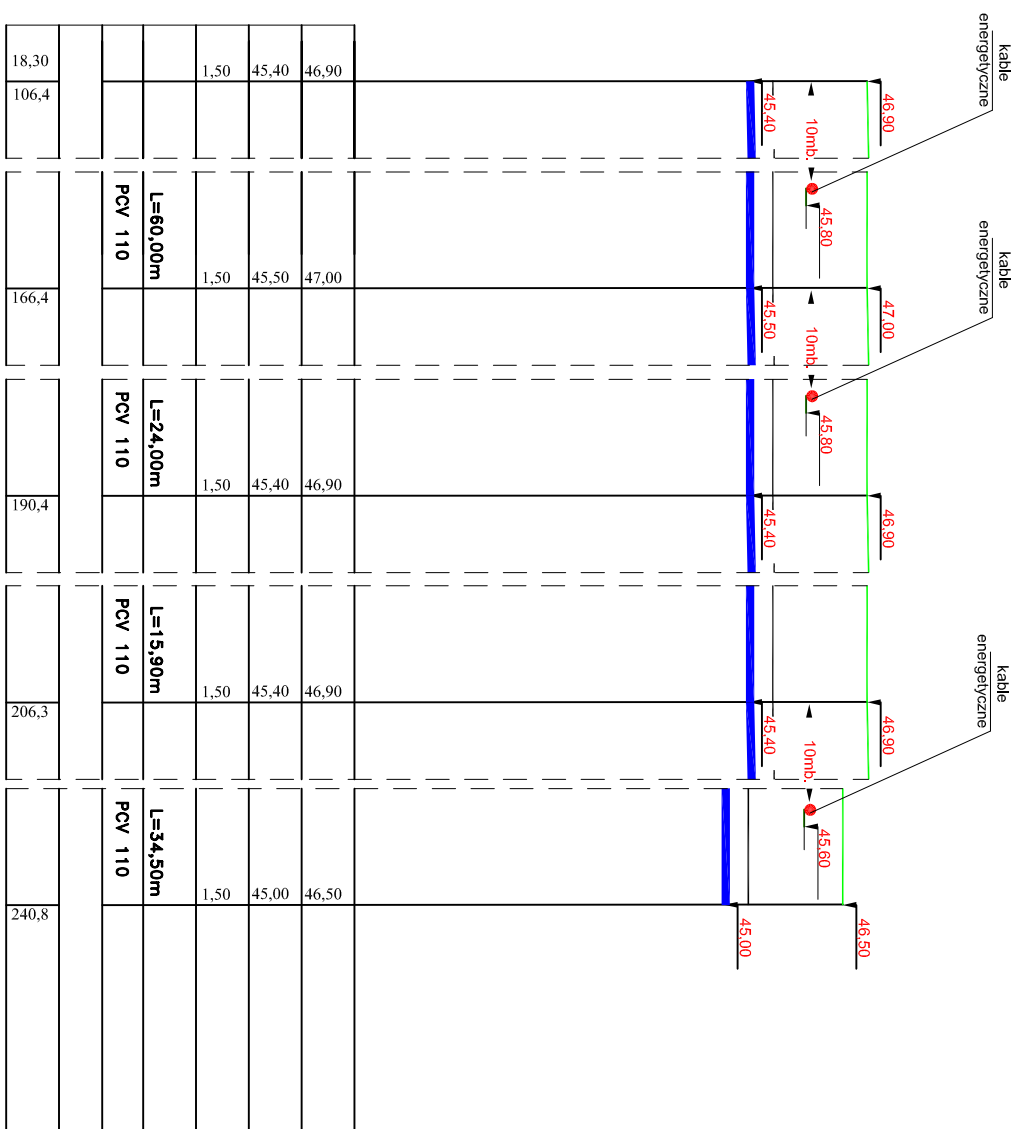
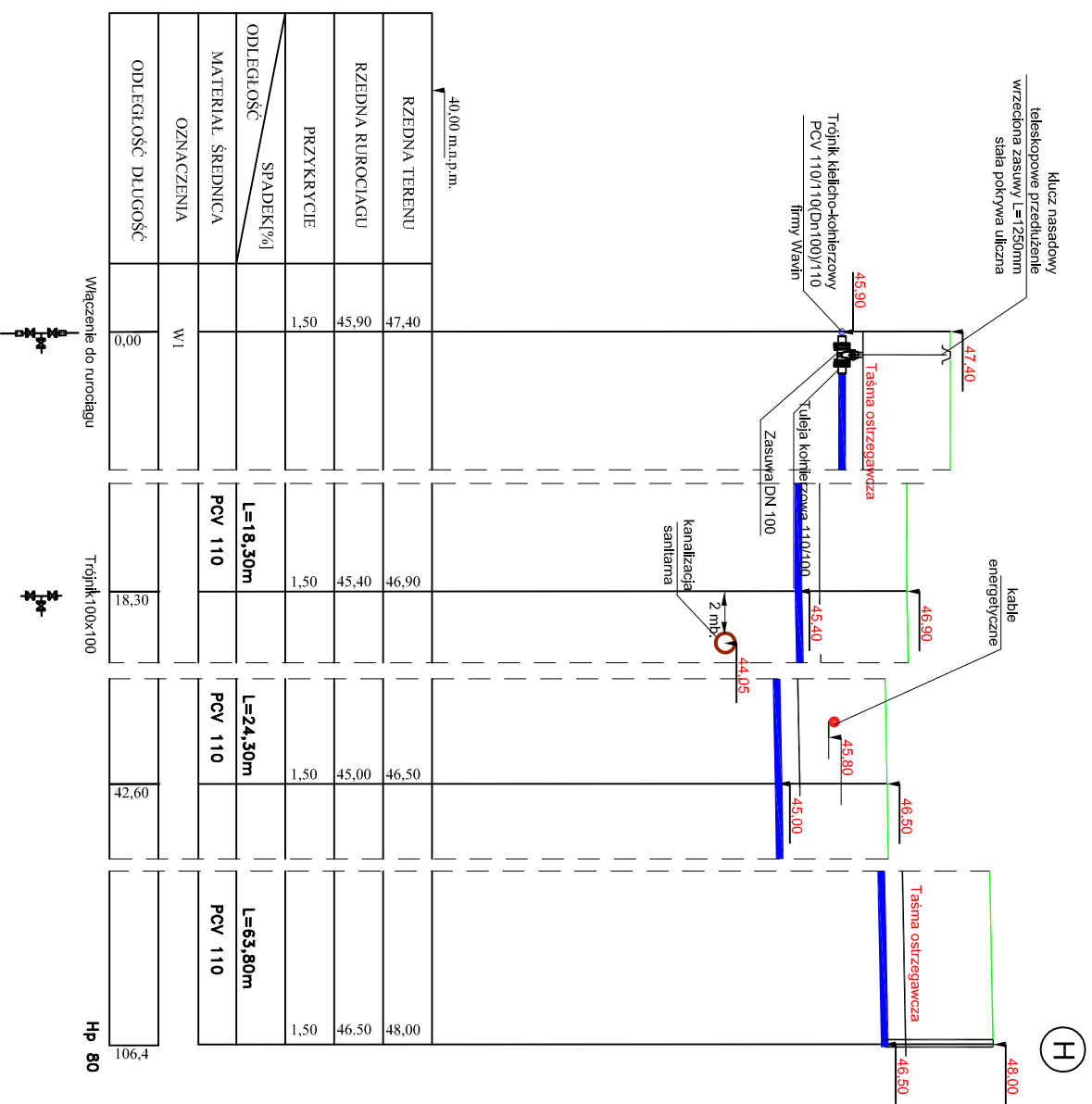


# Profil wodociągu

## Skala 1:100



RZEDNA TERENU	47,40	46,90	46,50	48,00
RZEDNA RUROCIĄGU	45,90	45,40	45,00	46,50
PRZYKRZYCIE	1,50	1,50	1,50	1,50
ODLEGŁOŚĆ SPADKI[%]				
MATERIAŁ ŚREDNICA				
OZNACZENIA	W1			
ODLEGŁOŚĆ DŁUGOŚĆ	0,00	18,30	42,60	106,4

Włączenie do nurociągu

Trojnik 100x100

Hp 80

RZEDNA TERENU	48,00	48,00	48,00	48,00	48,00	48,00	48,00
RZEDNA RUROCIĄGU	46,50	46,50	46,50	46,50	46,50	46,50	46,50
PRZYKRZYCIE	1,50	1,50	1,50	1,50	1,50	1,50	1,50
ODLEGŁOŚĆ DŁUGOŚĆ	0,00	18,30	106,4	166,4	190,4	206,3	240,8

Trojnik 100x100

Hydrant nadziemny Hp80

Łącznik kohlerzowy

Stożba

Trojnik kłębko-kohlerzowy

PCV 110(Dn80)/110

Firmy Wavin

Zasuwka DN 80

RZEDNA TERENU	48,00	48,00
RZEDNA RUROCIĄGU	46,50	46,50
PRZYKRZYCIE	1,50	1,50
ODLEGŁOŚĆ DŁUGOŚĆ	0,00	106,4

Hydrant

OBIEKT:	Sieć Osiedlowa - Wodociąg PCV 110	nr: rvs
TEMAT:	14-420 Młynary ul. Ogrodowa- profil	3
ADRES:		
INWESTOR:	Urząd Miasta i Gminy w Młynarach	skala: 1:100
PROJEKTANT:	inż. Andrzej Telenga Upr.nr.1832/EL/93	data, podpis 2007.08
SPRAWDZIŁ:	Piotr Kolodziej Upr.nr.1326/EL/88	data, podpis 2007.08



ERROR: syntaxerror  
OFFENDING COMMAND: --nostringval--

STACK:

/Title  
( )  
/Subject  
(D:20080304094304+01'00')  
/ModDate  
( )  
/Keywords  
(PDFCreator Version 0.9.5)  
/Creator  
(D:20080304094304+01'00')  
/CreationDate  
(Andrzej)  
/Author  
-mark-